CENTRO BTT CARA OCULTA

BTT ZA-05 CENTRO BTT CARA OCULTA

www.comarcadelaranda.com

Ruta 10: Perrillo-Virgen de la Sierra-Corral de Macero-Bezocha · Ruta 11: Aranda de Moncayo-Pomer-Peña del Águila-Aranda de Moncayo



RUTAS CENTRO BTT CARA OCULTA

El Centro BTT se compone de 18 rutas de gran dificultad que suman más de 550 km señalizados

Número de ruta	Itinerario	Dificultad	Longitud	Desnivel	Horario	Tipo de firme
1	Cerro Gordo	Medio	29,2 km	800 m	3 h	Pista forestal (76%) Asfalto (24%)
2	La Tonda y Peñas de Herrera	Difícil	49 km	1.050 m	4 h 30 min	Pista forestal (74%) Asfalto (26%)
3	Cumbres del Moncayo	Muy difícil	55,3 km	1.400 m	5 h	Pista forestal (74%) Asfalto (26%)
4	Refugio de Valdemanzano	Difícil	29,9 km	985 m	3 h	Pista forestal (89%) Asfalto (11%)
5	Moncayo Marathon	Muy difícil	105,8 km	2.490 m	8-10 h	Pista forestal (74%) Asfalto (26%)
6	Pico Lezna y Fuente del Gollizno (Brea de Aragón-Illueca-Gotor-Brea de Aragón)	Fácil / Difícil	27,8 km	668 m	2 h 30 min	Asfalto (12%) Pista forestal (80%) Sendero (8%)
7	Calcena-Trasobares	Difícil	23 km	849 m	2 h	Pista forestal (42%) Sendero (51%) Asfalto (7%)
8	Purujosa Rally	Difícil	50,3 km	1.500 m	3 h 45 min	Pista forestal (97%) Asfalto (3%)
9	Vuelta a la Sierra de la Virgen (Jarque de Moncayo-Viver de la Sierra-Cabrera-Jarque de Moncayo)	Muy difícil	50,1 km	1.568 m	4 h	Asfalto (8%) Pista forestal (90%) Sendero (2%)
10	Perrillo-Virgen de la Sierra-Corral de Macero-Bezocha (Aranda de Moncayo)	Difícil / Muy difícil	34 km	1.249 m	3 h 30 min	Asfalto (8%) Pista forestal (84%) Sendero (8%)
11	Aranda de Moncayo-Pomer-Pico Águila-Vuelta Pantano-Aranda de Moncayo	Medio / Difícil	61 km	1.252 m	6 h	Asfalto (9%) Pista forestal (86%) Sendero (5%)
12	Trasobares-Tierga	Muy difícil	19,4 km	384 m	2 h	Asfalto (2%) Pista forestal (68%) Sendero (30%)
14	Valdetiñoso	Difícil	21,6 km	424 m	2 h 15 min	Asfalto (9%) Pista forestal (91%)
15	Ruta de la Ermita (Oseja)	Difícil	19,2 km	621 m	1 h 45 min	Pista forestal (68%) Sendero (28%) Asfalto (4%)
16	Tierga-Trasobares	Muy difícil	17,7 km	503 m	1 h 40 min	Asfalto (80%) Pista forestal (14%) Sendero (6%)
17	Mesones de Isuela-Tierga	Fácil	17,1 km	400 m	1 h 30 min	Pista forestal (83%) Asfalto (17%)
18	Mesones de Isuela-Pico de Lezna	Medio	17,2 km	567 m	1 h 30 min	Pista forestal (52%) Asfalto (48%)

*El horario es aproximado, pudiendo variar considerablemente en función de las paradas y de la condición física de cada usuario.

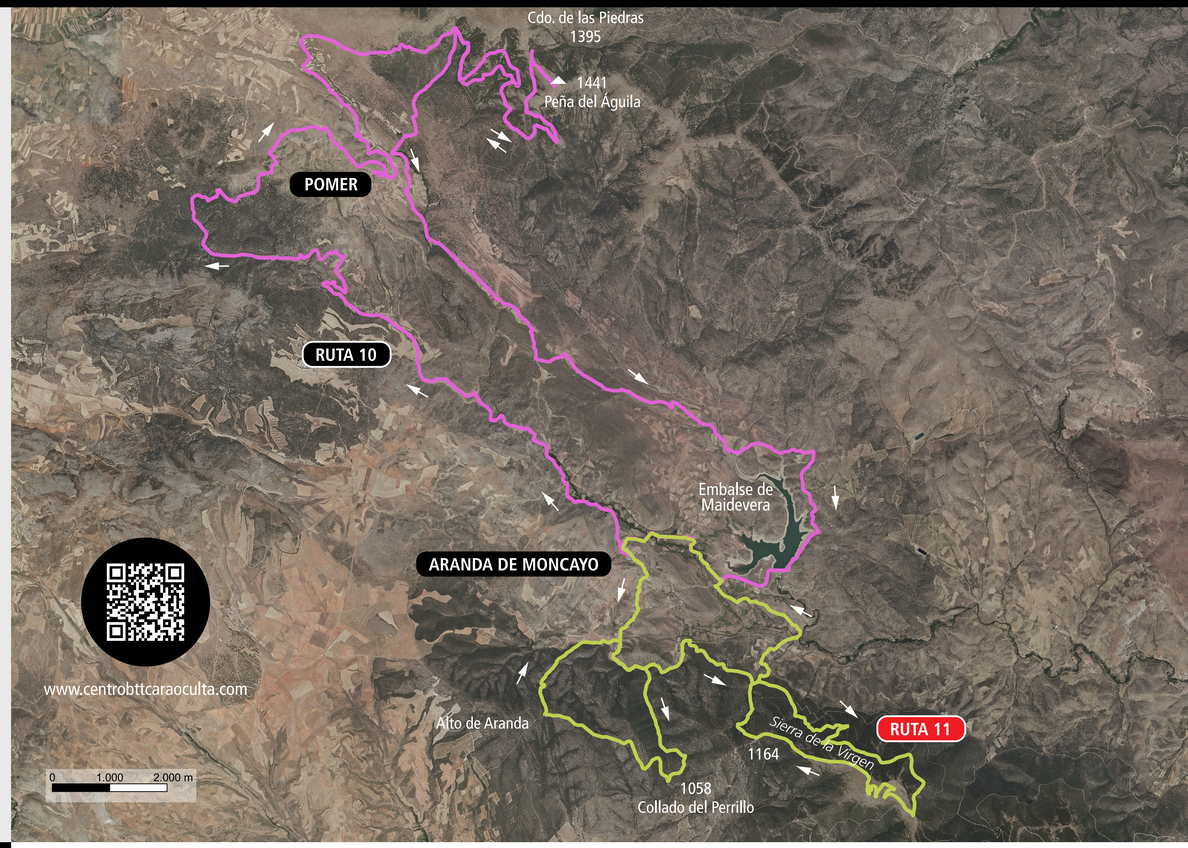

Normas de uso de los circuitos

- Es obligatorio el uso del casco
- Indica a familiares y amigos qué ruta vas a realizar. Infórmate sobre sus aspectos técnicos y sobre las condiciones climatológicas del día.
- No olvides revisar el estado de tu bicicleta y llevar siempre suficiente agua, ropa de abrigo, kit de reparaciones y el teléfono móvil bien cargado.
- Respeta el entorno, sus habitantes y los animales que te encuentres, así como las zonas privadas.
- Selecciona y circula por los itinerarios en función de tu capacidad física y técnica.
- Debes obedecer la señalización de las rutas, dar prioridad a los peatones y cumplir con las normas generales de circulación.
- Es importante circular asegurado. Para ello tramita tu licencia a través de la federación Aragonesa de Ciclismo (FAC).
- Es caso de ausencia de señales de seguimiento, circular por el camino principal.
- El Centro BTT CARA OCULTA NO se hace responsable del mal uso de las rutas ni de las imprudencias cometidas por los usuarios, posibles accidentes, etc.

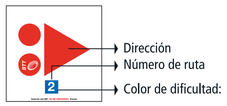

FÁCIL MEDIA DIFÍCIL MUY DIFÍCIL

Ruta 10

Perrillo-Virgen de la Sierra-Corral de Macero-Bezocha

La siguiente ruta BTT ofrece numerosas posibilidades. Se trata de tres bucles circulares en una sola ruta, para elegir el que mejor se adapte al tiempo disponible y a la condición física y técnica de cada usuario. Existe la posibilidad de ascender a la Serrezuela y descender por sendero hasta el Bco. Malache o bien ascender hasta la ermita de la Virgen de la Sierra y descender por sendero GR 90 siguiendo el Bco. de Valdehinoceja. El último bucle desciende hasta la ermita de San Roque, pasa cerca del embalse de Maidevera y por los corrales de Maidevera cruza la carretera A-1503 para enlazar de nuevo con el resto de posibilidades en BTT. Se recomienda descargar el "track" o recorrido GPS o APP móvil.



▲ Aranda de Moncayo

Ruta 11

Aranda de Moncayo-Pomer-Peña del Águila-Aranda de Moncayo

La ruta BTT puede comenzar desde Pomer o Aranda de Moncayo. Desde esta última localidad desciende hasta la fuente Lagüen y remonta Los Congostos y la Cañada Areguillas. Por el Bco. de Valdepuertas enlaza con la carretera de Pomer. Existe la posibilidad de realizar un bucle circular continuando por Valdepuertas y el Cerro del Pelado para regresar de nuevo a Pomer. Desde esta localidad la ruta BTT prosigue en dirección contraria a la ruta Nº 8 ("Purujosa Rally"). Llanea entre los rebollares y pinares de la Sierra de Tablado y existe la posibilidad de ascender hasta la Peña del Águila. De regreso, desciende por sendero señalizado hasta un área recreativa bien cerrando el bucle a Pomer o continuando por el camino antiguo de Aranda. Finalmente, se realiza la vuelta al pantano, se cruza la presa y se enlaza con el camino de San Roque para regresar de nuevo a Aranda de Moncayo.



▲ Vista aérea de Pomer

Rojo/negro Difícil-muy difícil	34km	1249 m	3 h 30 min	Asfalto (5%)	Pista forestal (84%)	Sendero (8%)

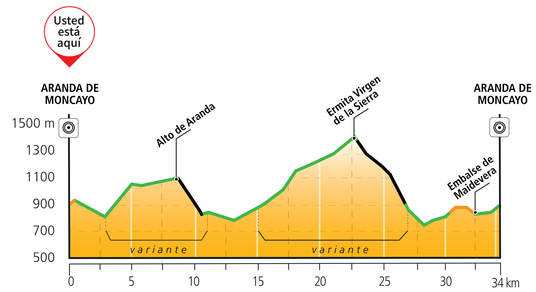

Azul/rojo Medio-difícil	61 km	1252 m	6 h	Asfalto (9%)	Pista forestal (86%)	Sendero (5%)

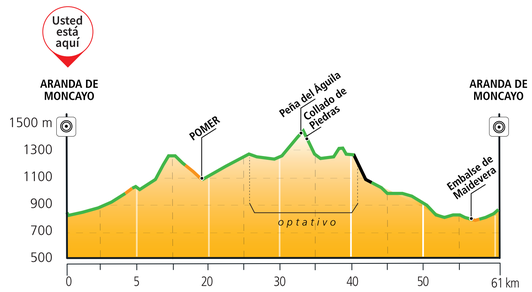

La CARA OCULTA del MONCAYO PLAN DE SOSTENIBILIDAD TURÍSTICA · Comarca del Aranda · GOBIERNO DE ESPAÑA MINISTERIO DE INDUSTRIA, COMERCIO Y TURISMO SECRETARÍA DE ESTADO DE TURISMO · GOBIERNO DE ARAGON · ARAGÓN turismo sostenible